


«СОГЛАСОВАНО»
(Администрация органа
местного самоуправления)

дата _____ подпись _____ ФИО _____



«УТВЕРЖДАЮ»
Заведующий МБДОУ № 15
«Журавушка» г. Сальска
Е.С. Сагарь

« _____ » _____ 2017 г.



«СОГЛАСОВАНО»
Начальник ОГИБДД
Отдела МВД России
по Сальскому району
майор полиции
К.А. Чикунов

« _____ » _____ 2017 г.



«СОГЛАСОВАНО»
И.о. начальника
управления образования
Сальского района

С.Н. Сасько _____
« _____ » _____ 2017 г.



ПАСПОРТ

дорожной безопасности

Муниципального бюджетного дошкольного
образовательного учреждения детского сада
комбинированного вида второй категории
№15 «Журавушка» г. Сальска

Общие сведения

Муниципальное бюджетное дошкольное образовательное учреждение
детский сад комбинированного вида второй категории № 15
«Журавушка» г. Сальска

Тип ОУ Дошкольное образование

Юридический адрес ОУ: 347636 Ростовская область, г. Сальск,
ул. Герцена, № 2 а.

Фактический адрес ОУ: 347636 Ростовская область, г. Сальск,
ул. Герцена, № 2 а.

Руководители образовательной организации

Заведующий Сагарь Елена Сергеевна 8 (86372) 5-61-51

(фамилия, имя, отчество)

(телефон)

Старший воспитатель Садовая Марина Геннадьевна 8 (86372) 5-61-51

(фамилия, имя, отчество)

(телефон)

Ответственные работники
муниципального органа
образования

главный инженер

М.А. Лиманская

(должность)

(фамилия, имя, отчество)

8 (86372) 7-22-12

(телефон)

Ответственные от
Госавтоинспекции

Старший Госинспектор дорожного надзора
капитан полиции

В.С. Мирошниченко

(должность)

(фамилия, имя, отчество)

Инспектор ДПС ОГИБДД ОМВД России
по Сальскому району

старший лейтенант полиции

А.И. Мелихов

(должность)

(фамилия, имя, отчество)

Ответственные работники
за мероприятия по профилактике
детского травматизма старший

воспитатель М.Г. Садовая (86372) 5-62-91

Руководитель или ответственный
работник дорожно-эксплуатационной
организации, осуществляющей
содержание улично-дорожной
сети (УДС)*

Миргород Г. В.
(фамилия, имя, отчество)

8(86372)5-15-15
(телефон)

Руководитель или ответственный
работник дорожно-эксплуатационной
организации, осуществляющей
содержание технических средств
организации дорожного
движения (ТСОДД)*

(фамилия, имя, отчество)

(телефон)

Количество воспитанников

197 человек _____

Наличие уголка по БДД

имеется, в вестибюле. _____

Наличие автогородка (площадки) по БДД

имеется _____

Время работы ОО: 7:00-19:00

Время занятий:

1. пол.дня : 9.00 – 11.00

2. пол.дня : 15.30 – 16.00

внеклассные занятия: 16.00 - 16.30

Телефоны оперативных служб:

8(86372)5-61-51

* Дорожно-эксплуатационные организации, осуществляющие содержание УДС и ТСОДД, несут ответственность в соответствии с законодательством Российской Федерации (Федеральный закон «О безопасности дорожного движения» от 10 декабря 1995 г. № 196-ФЗ, Кодекс Российской Федерации об административных правонарушениях, Гражданский кодекс Российской Федерации)

Содержание

I. План-схемы образовательной организации (сокращение – ОО).

- 1) Район расположения ОО, пути движения транспортных средств и детей (воспитанников).
- 2) Организация дорожного движения в непосредственной близости от образовательной организации с размещением соответствующих технических средств, маршруты движения детей и расположение парковочных мест.
- 3) Пути движения транспортных средств к местам разгрузки/погрузки и рекомендуемых безопасных путей передвижения детей по территории образовательной организации.

II. Информация об обеспечении безопасности перевозок детей специальным транспортным средством (автобусом).

- 1) Безопасное расположение остановки автобуса у ОО.

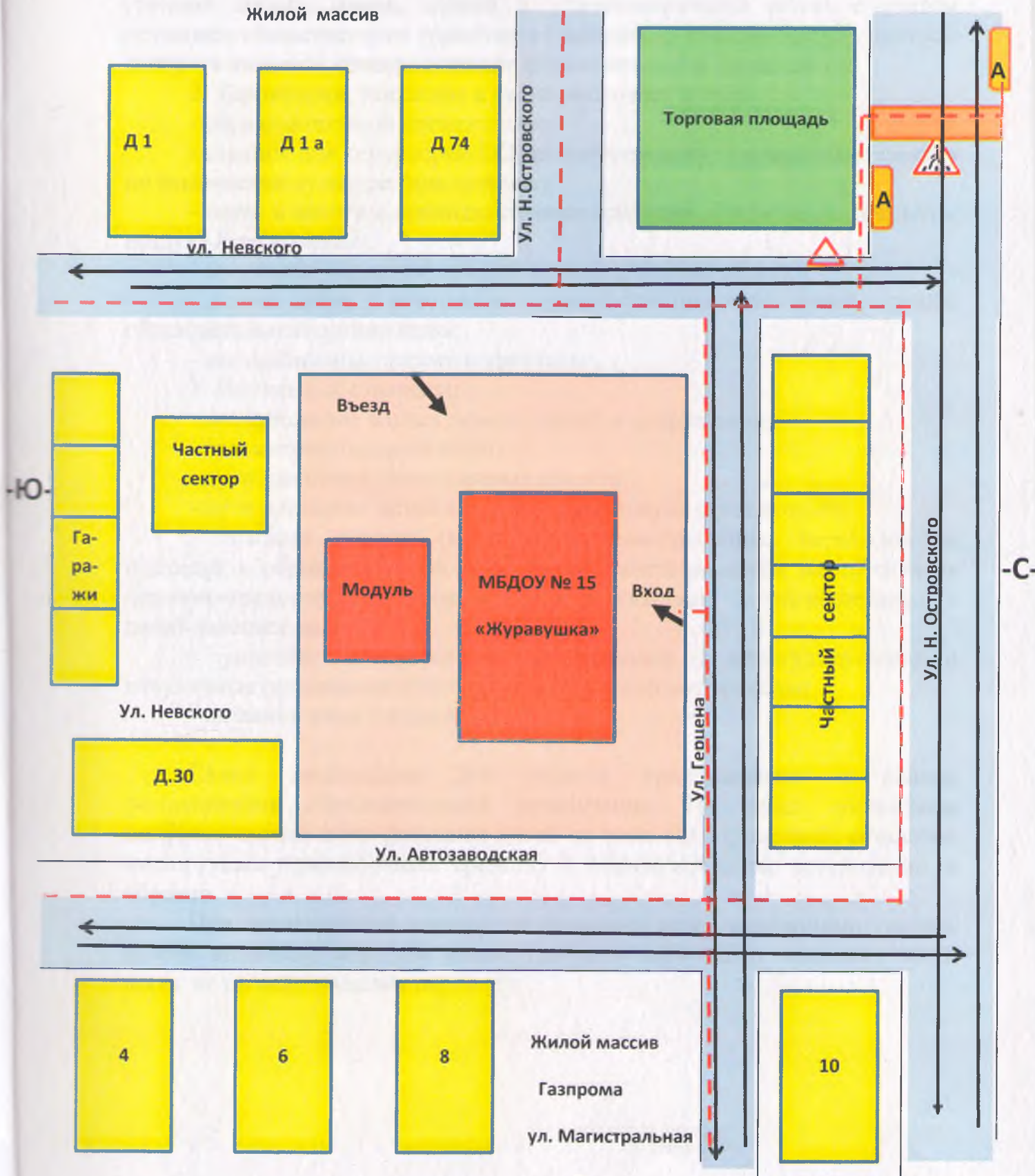
III. Приложения.

План-схема пути движения транспортных средств и детей при проведении дорожных ремонтно-строительных работ вблизи образовательной организации.

І. План-схемы образовательной организации

1. Район расположения образовательной организации, пути движения транспортных средств и детей (воспитанников).

-3-



-В-

Рекомендации к составлению план-схемы района расположения образовательной организации

1. Район расположения образовательной организации определяется группой жилых домов, зданий и улично-дорожной сетью с учетом остановок общественного транспорта (выходов из станций метро), центром которого является непосредственно образовательная организация;

2. Территория, указанная в схеме, включает в себя:

- образовательную организацию;
- стадион вне территории ОО, на котором могут проводиться занятия по физической культуре (*при наличии*);
- парк, в котором преподавателями проводятся занятия на открытом воздухе (*при наличии*);
- спортивно-оздоровительный комплекс (*при наличии*);
- жилые дома, в которых проживает большая часть детей данной образовательной организации;
- автомобильные дороги и тротуары;

3. На схеме обозначены:

- расположение жилых домов, зданий и сооружений;
- сеть автомобильных дорог;
- пути движения транспортных средств;
- пути движения детей в/из образовательную организацию;
- опасные участки (места несанкционированных переходов на подходах к образовательной организации, места имевших место случаев дорожно-транспортных происшествий с участием детей-пешеходов и детей-велосипедистов);
- уличные (наземные – регулируемые / нерегулируемые) и внеуличные (надземные и подземные) пешеходные переходы;
- названия улиц и нумерация домов.

Схема необходима для общего представления о районе расположения образовательной организации. На схеме обозначены наиболее частые пути движения детей от дома (от отдаленных остановок маршрутных транспортных средств) к образовательной организации и обратно.

При исследовании маршрутов движения детей необходимо уделить особое внимание опасным зонам, где дети пересекают проезжие части дорог не по пешеходному переходу.

Рекомендации к составлению схемы организации дорожного движения в непосредственной близости от образовательной организации

1. Схема организации дорожного движения ограничена автомобильными дорогами, находящимися в непосредственной близости от образовательной организации.

2. На схеме обозначаются:

- здание образовательной организации с указанием территории, принадлежащей непосредственно образовательной организации (при наличии указать ограждение территории);

- автомобильные дороги и тротуары;

- уличные (наземные – регулируемые/нерегулируемые) и внеуличные (надземные/подземные) пешеходные переходы на подходах к образовательной организации;

- дислокация существующих дорожных знаков и дорожной разметки;

- другие технические средства организации дорожного движения;

- направление движения транспортных средств по проезжей части;

- направление безопасного маршрута движения детей.

3. На схеме указано расположение остановок маршрутных транспортных средств и безопасные маршруты движения детей от остановочного пункта к образовательной организации и обратно;

4. При наличии стоянки (парковочных мест) около образовательной организации, указывается место расположение и безопасные маршруты движения детей от парковочных мест к образовательной организации и обратно.

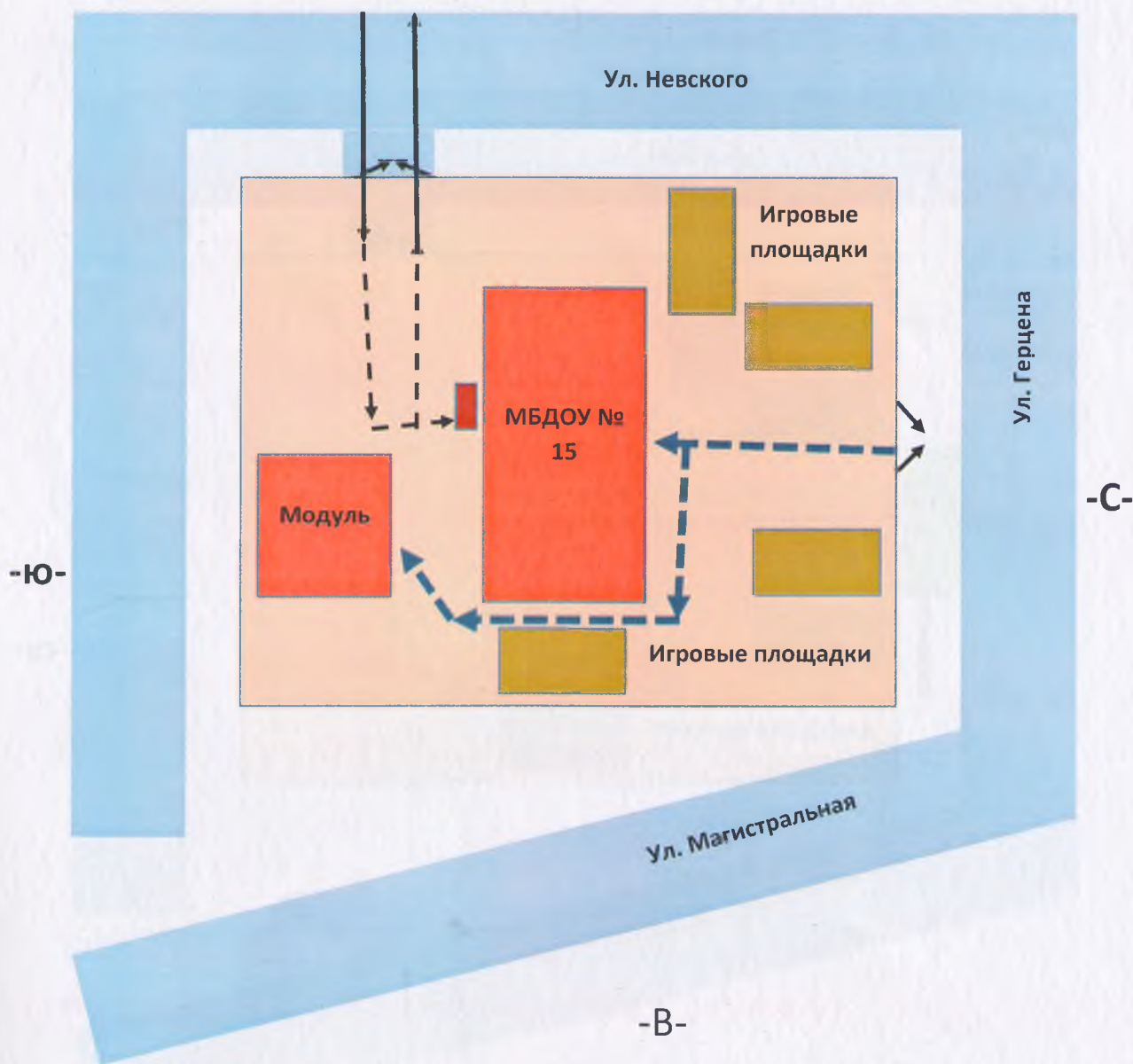
К схеме (в случае необходимости) должен быть приложен план мероприятий по приведению существующей организации дорожного движения к организации дорожного движения, соответствующей нормативным техническим документам, действующим в области дорожного движения, по окончании реализации которого готовится новая схема.

Рекомендации к составлению схемы пути движения транспортных средств к местам разгрузки/погрузки и рекомендуемые безопасные пути передвижения детей по территории образовательной организации

На схеме указывается примерная траектория движения транспортных средств на территории образовательной организации, в том числе места погрузки/разгрузки, а также безопасный маршрут движения детей во время погрузочно-разгрузочных работ.

В целях обеспечения безопасного движения детей по территории образовательной организации необходимо исключить пересечения путей движения детей и путей движения транспортных средств.

-3-



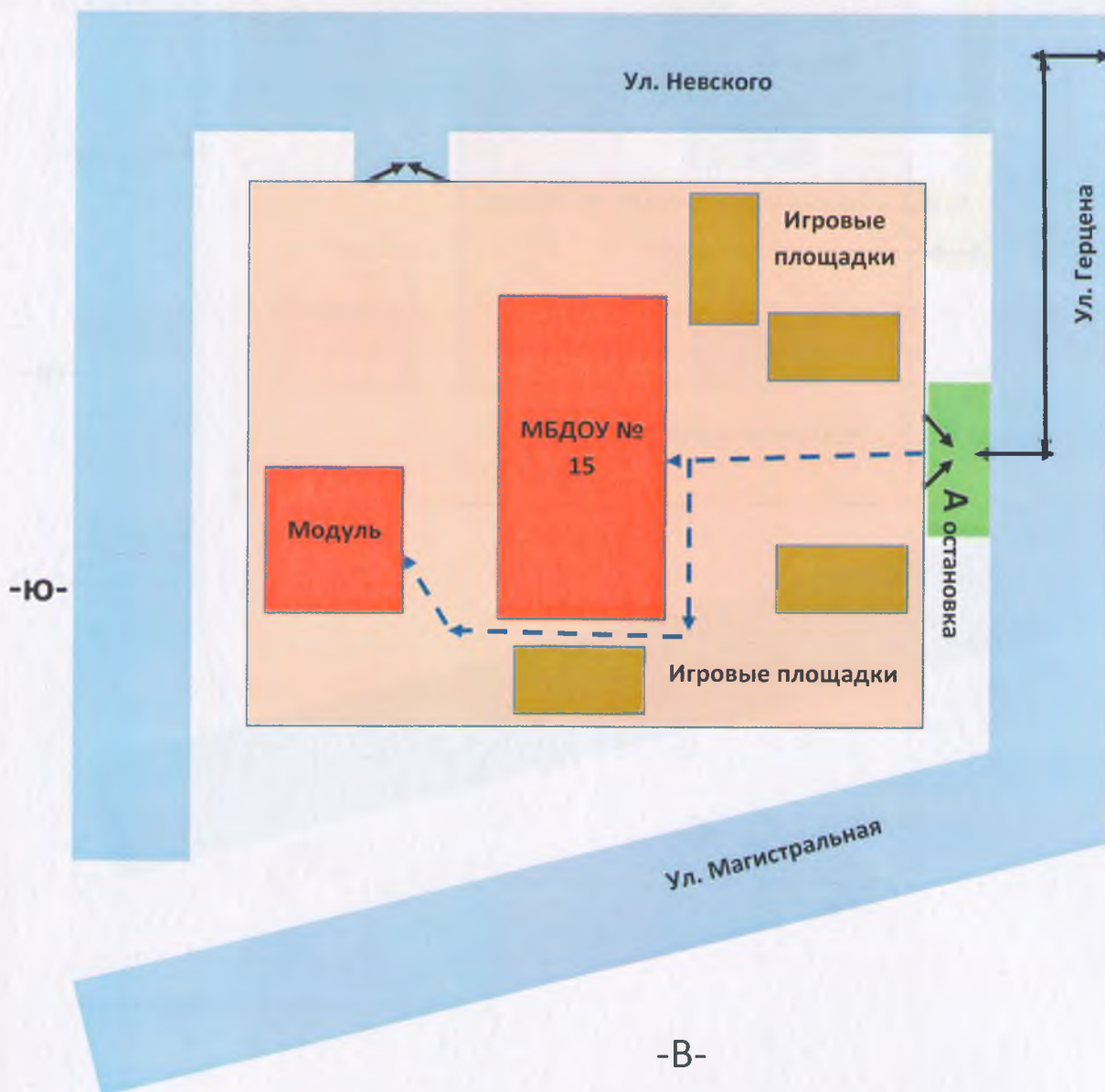
Рекомендации к составлению схемы расположения остановки автобуса у образовательной организации

На схеме указывается подъезд в оборудованный «карман» или другое оборудованное место для посадки и высадки детей из автобуса у образовательной организации, и дальнейший путь движения автобуса по проезжей части, а также безопасный маршрут движения детей от остановки автобуса у образовательной организации.

На схеме обозначены:

- жилые дома района расположения образовательной организации;
- здание образовательной организации;
- ограждение территории образовательной организации (при наличии);
- автомобильные дороги.

-3-

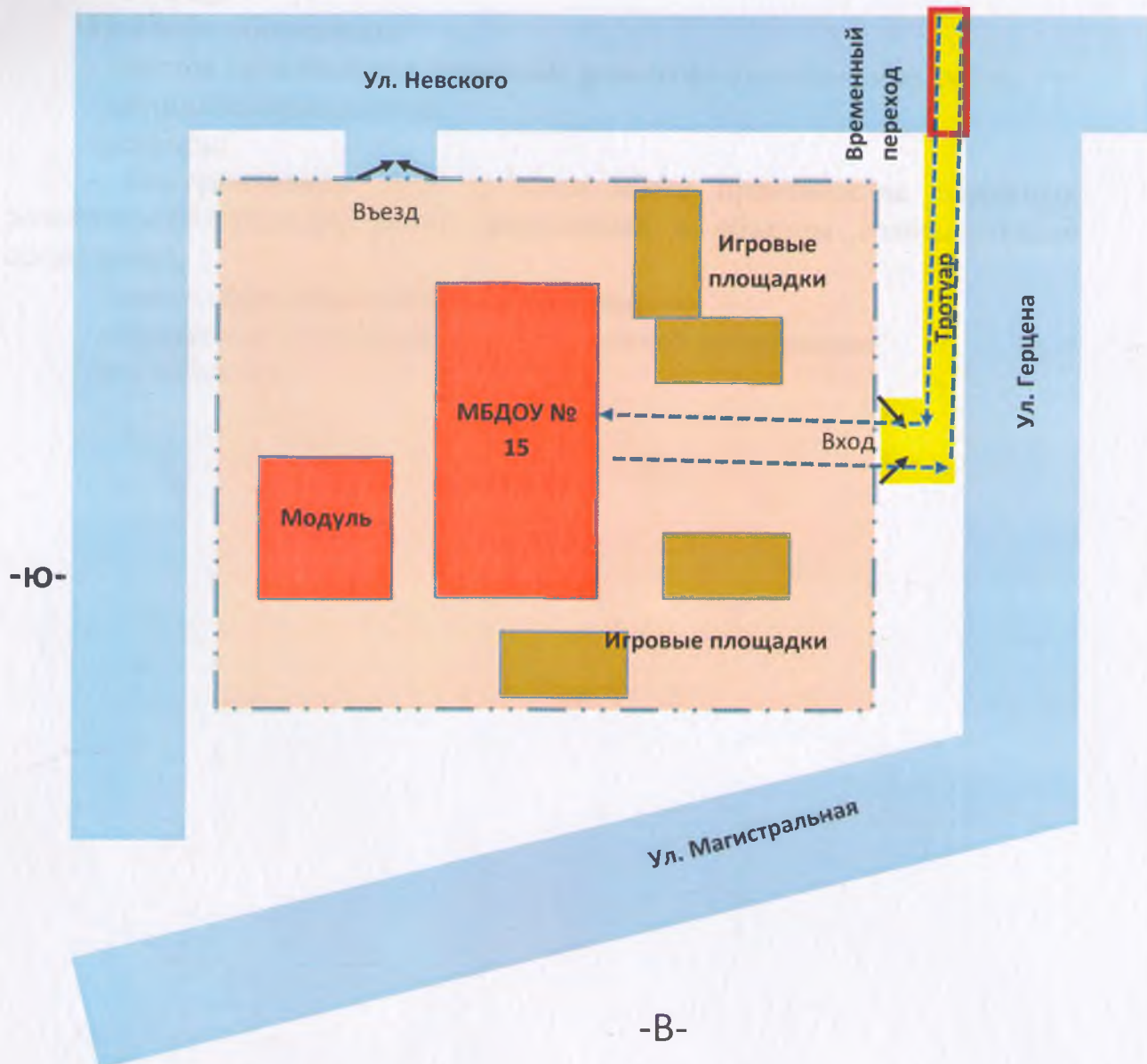


-В-

Приложение

План-схема пути движения транспортных средств и детей при проведении дорожных ремонтно-строительных работ вблизи образовательной организации

-3-



**Рекомендации к составлению план-схемы пути движения
транспортных средств и детей
при проведении дорожных ремонтно-строительных работ
вблизи образовательной организации**

На схеме указывается место производства дорожных ремонтно-строительных работ, его обустройство дорожными знаками и ограждениями, иными техническими средствами организации дорожного движения, а также безопасный маршрут движения детей к образовательной организации с учетом изменения маршрута движения по тротуару.

На схеме обозначены:

- участок производства дорожных ремонтно-строительных работ;
- автомобильные дороги;
- тротуары;
- альтернативные пути (обходы места производства дорожных ремонтно-строительных работ пешеходами и объезды транспортными средствами);
- здание образовательной организации;
- ограждение территории образовательной организации
(при наличии).

УТВЕРЖДЕНО
ПРОЕКТОМ
ПРОЕКТА

Содержит сведения о выполнении работ по проекту, утвержденному в установленном порядке. Проект разработан в соответствии с требованиями технического задания и утвержденного проекта.

Содержит сведения о выполнении работ по проекту, утвержденному в установленном порядке.

Содержит сведения о выполнении работ по проекту, утвержденному в установленном порядке.

Содержит сведения о выполнении работ по проекту, утвержденному в установленном порядке.

Данном сшиве пронумеровано
и прошито 11 листа (ов).

Заведующий  Е.С.Сагарь

